










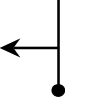
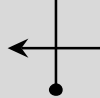


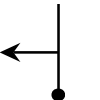

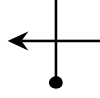




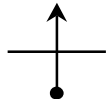
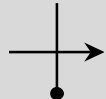
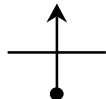
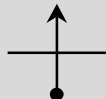
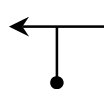
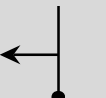

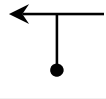
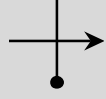
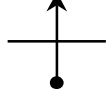

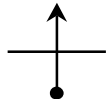

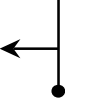

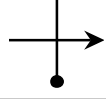

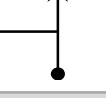




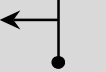






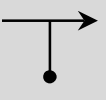








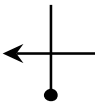

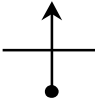


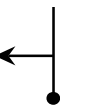

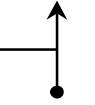

1	0.0		Start #เขาแคน ปากช่อง	202 ชม.	0.0
			(02.02.2020 Open AV30 - Close AV10)	07:00 <small>2/2/20</small> -08:00 <small>2/2/20</small>	
2	0.0		ซ้าย ถ.2422 ไปโรงเรียนปากช่อง นครราชสีมา		3.5
3	3.5		ขวา ถ.2235 ไปโรงเรียนปากช่อง บ.ซับพลู		5.2
4	8.7		ตรง ขึ้นสะพาน ไปอ.วังน้ำเขียว 15-7 PTT Café WC		33.3
5	42.0		ซ้าย ไปบ.ไทรงาม เขาภูหลวง ป้อม ร้านค้า		3.3
6	45.3		KOM เขาภูหลวง 1.5km Avg7.9% Max13.4% \46.8		8.7
7	54.0		ขวา ไปเขื่อนลำพระเพลิง อ่างลำสำลาย อ.ปักธงชัย		1.0
8	55.0		ขวา ถ.1021 ไปบ.ตะขบ เขื่อนลำพระเพลิง		6.3
9	61.3		ตรง ไปบ.ลำนางแก้ว อ.วังน้ำเขียว 75.5-รพ.สต.		18.3
10	79.6		ซ้าย ถ.304 ไปอ.ปักธงชัย 79.9-บางจาก BigC WC		6.7
11	86.3		กลับรถ แยกปอแดง		0.1

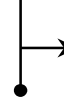


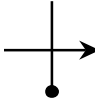







12	86.4		ซ้าย ถ.3115 ไปเขื่อนมูลบน บ.มูลบน 7-11ป่อแดง	2.1
13	88.5		ซ้าย แยกบ.ใหม่สะแกราช	0.3
14	88.8		ขวา ถ.3002 ไปอ.ครบุรี	0.2
15	89.0		ตรง ถ.3002 89.7-รพ.สต. 102-ร้านค้าบ.โทรโขง	16.7
16	105.7		ซ้าย ตามทาง ถ.3002 ไปอ.ครบุรี	0.4
17	106.1		ขวา ตามทาง ถ.3002 ไปอ.ครบุรี	0.3
18	106.4		ซ้าย แยกเทศบาลต.ครบุรีใต้ ถ.3002 ไปอ.ครบุรี	4.2
19	110.6		ขวา ถ.224 ไปอ.ครบุรี อ.เสิงสาง	6.9
20	117.5		ตรง ถ.224 ไปอ.เสิงสาง 7 PTT ครบุรี Café WC	1.3
21	118.8		Check Point 1 #7-11 สีแยกครบุรี	0.2
				10:57 _{2/2/20} - 18:54 _{2/2/20}
22	119.0		ตรง แยกครบุรี ถ.224 ไปอ.เสิงสาง Tescoตลาดโลตัส	28.9












23	147.9		ตรง แยกเสิงสาง ถ.224 ไปปะคำ 7-11	26.5
24	174.4		ขวา ถ.224 ไปสะพานทราย	5.9
25	180.3		ตรง แยกปะคำ ถ.224 ไปสะพานทราย 190.4-รพ.สต	17.2
26	197.5		ตรง แยกสะพานทราย ไปสุรินทร์ 197.7-7	30.2
27	227.7		ซ้าย ถ.2445 ไปอ.บ้านกรวด	1.3
28	229.0		ซ้าย 7 PTT บ้านกรวด Café WC	0.0
29	229.0		Check Point 2 #7-11 ปตท.บ้านกรวด	0.0
				14:38 _{2/2/20} - 05:53 _{3/2/20}
30	229.0		ซ้าย ไปหน้าอ.บ้านกรวด 230.7-7 231.2-โรงพยาบาล	2.5
31	231.5		ขวา ซ.เทศบาล21/ถ.3056 ไปบ.โคกกระชาย	14.7
32	246.2		ตรง ถ.224 ไปบ.ตาเมียง อ.พนมดงรัก	7.3
33	253.5		ตรง ถ.224 7-11 257.5รพ.สต	11.0





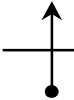






34	264.5		ตรง ถ.224 ไปบ.แฉงมุด 269.6สภ. 272.8-รพ.สต	13.2
35	277.7		ขวา แยกบ.กู่ ไปบ.โนนสวรรค์ Mini BigC	3.2
36	280.9		ซ้าย สุดกำแพงรร.บ.โนนสวรรค์	0.1
37	281.0		ขวา แยกหน้ารร.บ.โนนสวรรค์ 281.5-รพ.สต	3.5
38	284.5		ขวา ถ.214 ไปอ.กาบเชิง	6.2
39	290.7		ตรง ไปช่องจอม รพ.กาบเชิง 291.2อำเภอ 291.3-7	10.0
40	300.7		ตรง แยกตลาดช่องจอม 301.1-รพ.สต 302-7	2.0
41	302.7		ตรง แยกด่านช่องจอม ถ.214 ไปบ.ปวงตีก	11.3
42	314.0		ขวา ถ.2328 ไปบ.นาตำบล	30.7
43	344.7		ซ้าย ถ.2201 ไปถ.24 รร.บ้านไพรพัฒนา	1.2
44	345.9		ขวา ถ.2341 ไปบ.คูสีแจ วัดไพรพัฒนา	1.1
45	347.0		ซ้าย วัดไพรพัฒนา อ.ภูสิงห์ จ.ศรีสะเกษ	0.0

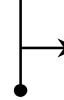



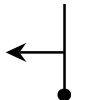
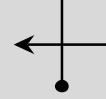





46	347.0		Check Point 3 #วัดไพโรพัฒนา Drop Bag 1	0.0
				18:34 _{2/2/20} - 17:42 _{3/2/20}
47	347.0		ซ้าย ถ.2341 ไปบ.แฮร์สโบลว	16.0
48	363.0		ตรง อบต.ดงรัก	11.3
49	374.3		ขวา	0.6
50	374.9		ซ้าย ตามคลองชลฯ ไปร.ร.ลุ่มพุกคลองแก้ว	4.8
51	379.7		ซ้าย ไปบ.คลองแก้ว	1.0
52	380.7		ขวา ถ.2341 ไปบ.ปรีอใหญ่	1.8
53	382.5		ขวา ถ.2341 ไปบ.ปรีอใหญ่ บ.กันทรอม 390.2-ร.ร.	11.3
54	393.8		ตรง บ.กันทรอม ถ.2128 รพ.สต. สภ. ไปอ.ขุนหาญ	10.5
55	404.3		7-11 ปตท.ขุนหาญ // ตลาดขุนหาญ	0.2
56	404.5		ตรง วงเวียนขุนหาญ ถ.2128 405.1, 405.8 7-11	1.1

57	405.6		ก๋วยเตี๋ยวเรือต่อชาม ขุนหาญ	0.4
58	406.0		ขวา วงเวียนต่อไม้ ไปวัดสำโรงเกียรติ เขาพระวิหาร	13.1
59	419.1		ซ้าย ถ.2335 ไปปราสาทเขาพระวิหาร	0.7
60	419.8		ขวา ถ.2335 ไปเขาพระวิหาร 425.8 อบต.ละลาย	15.7
61	435.5		ตรง แยกบ.โดนเออว์ ไปเขาพระวิหาร 442.1-รพ.สต.	11.0
62	446.5		ขวา ถ.221 ไปเขาพระวิหาร 447.1-รพ.สต.	0.9
63	447.4		Check Point 4 #ร้านค้าชุมชนภูมิซรอล	0.0
				21:54 _{2/2/20} -03:42 _{4/2/20}
64	447.4		ซ้าย ถ.2248 ไปอ.น้ำยี่น 453.1, 462.3-รพ.สต.	27.7
65	475.1		ขวา ถ.2248 ไปอ.น้ำยี่น	8.0
66	483.1		ตรงไปนาจะหลวย	12.9
67	496.0		ซ้าย แยกโดมประดิษฐ์ ถ.2248 499.3-รพ.สต	24.3












68	520.3		ขวา 7-11 นาจะหลวย ซื่อของเก็บใบเสร็จ	0.0
69	520.3		Check Point 5 #7-11 นาจะหลวย	0.0
				00:19 _{3/2/20} -11:00 _{4/2/20}
70	520.3		ขวา ถ.2248 ไปอ.บุญทริก	33.5
71	553.8		ขวา แยกบุญทริก ถ.2182 ไปช่องเม็ก 533.9-7	0.7
72	554.5		ซ้าย ไปบ.หลักป่าย ช่องเม็ก	9.0
73	563.5		ซ้าย ถ.2396 ไปอ.โขงเจียม ช่องเม็ก	3.3
74	566.8		ซ้าย ถ.2396 ไปช่องเม็ก 586.5,601.7-รพ.สต.	35.8
75	602.6		ขวา ไปอ.สิรินธร อุบลราชธานี	0.5
76	603.1		ซ้าย ถ.217 ไปอ.พิบูลมังสาหาร อุบลราชธานี	2.3
77	605.4		ขวา ไปวัดสิรินธรวรารามภูพรวัว	0.1
78	605.5		KOM ภูพรวัว 2.0km. Avg4.4% Max8.7% \607.5	1.9

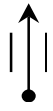

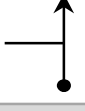

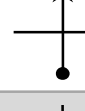






79	607.4		Check Point 6 #วัดภูพร้าว Drop Bag 2	0.1
				03:14₃-19:42₄
80	607.5		ซ้าย ออกจากCP "ระวังทางลงเขา"	2.0
81	609.5		ขวา ไปเขื่อนสิรินธร อุบลราชธานี 616.6-รพ.สต.	7.7
82	617.2		ขวา ถ.2173 ไปอ.โขงเจียม โรงแรมหลายแห่ง	5.8
83	623.0		ขวา ถ.2173 ไปบ.เวินบึก อ.โขงเจียม	6.7
84	629.7		ตรง ข้ามแม่น้ำมูล ปากมูล	0.9
85	630.6		ตรง แยกอ.โขงเจียม 7-11 ขวา200ม.	1.4
86	632.0		ตรง แยกรพ. ถ.2134 ไปผาแต้ม	4.6
87	636.6		ขวา ถ.2112 ไปผาแต้ม อ.เขมราฐ 638.5-อบต.	8.4
88	645.0		ตรง แยกผาแต้ม ถ.2112 ไปอ.เขมราฐ	25.9
89	670.9		Control 1 #สถ.หนามแท่ง Self Stamp	0.0

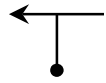
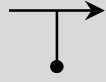


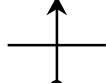

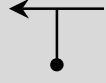
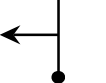
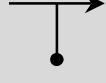
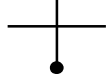
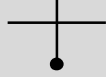
90	670.9		ซ้ายออกCtrl ไปสามพันโบก อ.เขมรราช 699.6-รพ.สต.	9.6
91	680.5		KOM บ.พะเนียด 1.5km. Avg4% Max7.7% \682	25.2
92	705.7		ตรง แยกสามพันโบก ถ.2112 ไปอ.เขมรราช	5.5
93	711.2		ตรง แยกสองคอน ถ.2112 ไปอ.เขมรราช	9.2
94	720.4		ตรง ถ.2112 ไปบ.ปากแซง อ.เขมรราช ร้านค้า ป้อมตร.	15.4
95	735.8		ตรง อบต.นาแวง รพ.สต.	8.6
96	744.4		ขวา ไปริมโขง รร.บ.นาเมือง	1.4
97	745.8		ซ้าย ถ.วิศิษฐ์ศรี ไปอ.เขมรราช	1.0
98	746.8		Check Point 7 #แก๊งรีสอร์ท	1.9
				07:52 _{3/2/20} -09:35 _{5/2/20}
99	748.7		ซ้าย ถ.อรุณประเสริฐ 749-7 PTT เขมรราช Café WC	0.7
100	749.4		ขวา ถ.202 ไปอำนาจเจริญ 750.2-รพ.เขมรราช	3.5

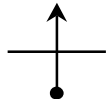




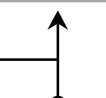





101	752.9		ขวา ถ.2242 ไปอ.ชานุมาน	17.1
102	770.0		ขวา ถ.2034 ไปมุกดาหาร 778.5-รพ.สต.	15.4
103	785.4		7-11 ปตท.ชานุมาน / 786.8-7 / 787.7, 799.4-รพ.	14.8
104	800.2		ตรง แยกอ.ดอนตาล 800.3-7 811.3-รพ.สต.	29.7
105	829.9		ซ้าย ถ.เลียงเมือง238 ไปนครพนม	1.2
106	831.1		ซ้าย ถ.3076 ไปวัดรอยพระพุทธรบาทภูมโนรมย์	0.0
107	831.1		KOM ภูมโนรมย์ 1.5km. Avg9.4% Max13.7%	1.4
108	832.5		Check Point 8 #วัดรอยพระพุทธรบาทภูมโนรมย์	1.5
				10:44 _{3/2/20} - 18:12 _{5/2/20}
109	834.0		ตรง ถ.3076 ไปมุกดาหาร	1.3
110	835.3		ตรง ถ.2034 เข้าเมือง 836.7-7 PTT หอแก้ว	1.8
111	837.1		ตรง ถ.สมุทรศักดิ์รักษ์ ไปสภ.มุกดาหาร 837.5-7	0.8

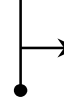










112	837.9		ตรง ถ.สำราญชายโขงเหนือ ไปวัดศรีมงคลเหนือ	4.1
113	842.0		ตรง ถ.3003 ไปจวนผู้ว่า	2.3
114	844.3		ตรง ลอดใต้สะพานมิตรภาพฯ2 ถ.3003	4.8
115	849.1		ขวา ไปวัดสองคอน อ.ธาตุพนม 854.7-รพ.สต.	20.2
116	869.3		ขวา ถ.3015 ไปอ.ธาตุพนม นครพนม	16.7
117	886.0		ตรง ถ.212 ไปวัดพระธาตุพนม	0.3
118	886.3		ตรง หน้าวัดพระธาตุพนม*ยกจักรยานข้ามรั้วผ่านหน้าวัด	0.6
119	886.9		7-11 // ขวา 7-11 ปตท.ธาตุพนม	1.1
120	888.0		ตรง ไปอ.เรณูนคร นครพนม / Tesco Lotus KFC	7.0
121	895.0		ขวา ไปนครพนม 897.8-7 PTT Café / 913.1-รพ.สต	41.6
122	936.6		ขวา ถ.212 เข้าเมืองนครพนม 937.2-7 PTT	0.7
123	937.3		ขวา โรงแรมเดอะริเวอร์ นครพนม	0.0












124	937.3		Check Point 9 #รร.เดอะริเวอร์ Drop Bag 3	0.0
				14:14 _{3/2/20} -04:42 _{6/2/20}
125	937.3		ขวา ออกจากCP ถ.212 ไปลานพญาศรีสัตตนาคราช	2.6
126	939.9		ขวา แยกลานพญานาค ไปถ.จักรยานริมโขง 940-7	0.1
127	940.0		ซ้าย ไปถ.จักรยานริมโขง 946.1-7 PTT ขนानถนน	11.7
128	951.7		ซ้าย ถ.ใต้สะพานมิตรภาพ ไทย-ลาว 3	0.5
129	952.2		ซ้าย ถ.212 ไปกลับรถ	0.2
130	952.4		กลับรถ แยกไฟ ถ.212 ไปหนองคาย 7-ตรงไป100ม.	16.9
131	969.3		ซ้าย แยกเลี้ยวอ.ท่าอุเทน ถ.212 ไปอ.บ้านแพง	1.0
132	970.3		ตรง +ไฟฟ้าท่าอุเทน ถ.212 ไปอ.บ้านแพง ขวา7-11	10.7
133	981.0		ตรง อบต.ท่าจำปา 981.1-รพ.สต.	0.3
134	981.3		ตรง ถ.212 ไปหนองคาย	6.0

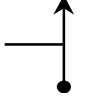










135	987.3		ตรง ข้ามแม่น้ำสงคราม	0.2
136	987.5		ขวา ไปบ.ไชยบุรี	1.0
137	988.5		ตรง ถ.3023 ไปริมโขง	0.2
138	988.7		ซ้าย ถ.3023 ไปวัดกลางเมืองไชยบุรี	3.0
139	991.7		ตรง แยกบ.นาหนองบก +994.4 รพ.สต.	6.2
140	997.9		ขวา ตามทาง ถ.3023 ไปบึงกาฬ	5.3
141	1003.2		ตรง +บ.หนองเทา ถ.3023 1004-รพ.สต +1006.8	7.0
142	1010.2		ตรง แยกท่าหนามแก้ว อบต. รพ.สต.	3.3
143	1013.5		ตรง แยกท่าสว่าง ถ.3023 +1016.4 - 1019.3	11.5
144	1025.0		ซ้าย แยกวัดศรีสะอาด ร้านกินปูนกัน	1.0
145	1026.0		ขวา ไปบ.แพง 1028.9-อบต. +1029.8	9.6
146	1035.6		ตรง ตลาดบ.แพง 7-11 ซ้าย100ม. 1036.5-อำเภอ	5.6









147	1041.2		ซ้าย วัดโพธิ์สว่าง บ.หัวหาด	0.1
148	1041.3		ขวา ไปบ.เหล่าหลวง ต.ดงบัง	1.3
149	1042.6		ซ้าย ตามทาง ไปบ.เหล่าหลวง ต.ดงบัง	0.6
150	1043.2		ขวา แยกวัดโพธิ์ชัย	3.5
151	1046.7		ตรง แยกบ.เหล่าดอกไม้ ไปบ.ดงสว่าง ร.ร.ท่าสี่โค	1.3
152	1048.0		Check Point 10 #สภ.เหล่าหลวง Self Stamp	0.0
				17:55_{3/2/20}-15:47_{6/2/20}
153	1048.0		ซ้าย ออกจากCP +1049.5 +1052.1	5.5
154	1053.5		ซ้าย ไปบึงกาฬ	1.5
155	1055.0		ขวา 212 ไปอ.บุงคล้า +1057.9 +1069.7 1073-PT	26.8
156	1081.8		ตรง แยกอ.บุงคล้า 7-11 ขวา1000ม. 1083.5-อำเภอ	15.6
157	1097.4		ตรง แยกบ.ชัยพร 1098.1-CALTEX	25.6










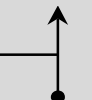


158	1123.0		ตรง แยกบึงกาฬ Tesco KFC, 1124-7 1125.3-7 PTT	18.6
159	1141.6		ตรง ร.ร.บ.ไคสี รพ.สต.	1.7
160	1143.3		ขวา วัดอาฮงศิลาวาส	0.3
161	1143.6		Check Point 11 #วัดอาฮงศิลาวาส Drop Bag 4	0.4
				21:06 _{3/2/20} - 01:17 _{7/2/20}
162	1144.0		ขวา ไปหนองคาย 1163.4-รพ.สต.	26.0
163	1170.0		ตรง แยกอ.ปากคาด 7-11 / 1170.8 7 PTT	18.5
164	1188.5		ตรง อ.รัตนวาปี 7 PTT / 1189-7 / 1190.6 รพ.	18.7
165	1207.2		ตรง ต.กุดบง รพ.สต. / 1211.6 รพ.โพธิ์พิสัย	7.4
166	1214.6		ตรง แยกโพธิ์พิสัย 1214.3-Tesco KFC / 1215-7 PTT	3.1
167	1217.7		7 PTT/1230.4-PT/1240.7-รพ.สต./1252.9-7 PTT	36.7
168	1254.4		ตรง ถ.212 ไปหนองคาย	2.7

169	1257.1		ขวา ซ.ชัยภูมิ 2	0.3
170	1257.4		ซ้าย ซ.ประจักษ์ศิลปาคม	0.2
171	1257.6		ขวา ซ.โพธิ์ชัย	0.3
172	1257.9		ซ้าย ถ.ริมโขง	0.4
173	1258.3		Check Point 12 #ลานวัฒนธรรม หนองคาย	0.3
				00:55 _{4/2/20} -12:47 _{7/2/20}
174	1258.6		ขวา ถ.จักรยานริมโขง	0.8
175	1259.4		ขวา ถ.จักรยานริมโขง	1.6
176	1261.0		ซ้าย ไปสะพานมิตรภาพไทย-ลาว	0.1
177	1261.1		ขวา ถ.242 ไปสะพานมิตรภาพไทย-ลาว แห่งที่1	1.5
178	1262.6		ตรง ลอดใต้สะพานฯ ถ.242 1268.9, 1272.1-รพ.สต.	21.6
179	1284.2		ตรง รพ.สต.โพนสา 1286.7-7 PTT	3.1












180	1287.3		ขวา ถ.สันติสุข 7-11	0.4
181	1287.7		ซ้าย ถ.3135 1288.9-7	1.3
182	1289.0		ขวา ถ.211 ไปอ.ศรีเชียงใหม่ 1301.9-7 PTT	13.2
183	1302.2		ตรง ศรีเชียงใหม่ 1302.4-รพ. 1302.9-7 1304-โลตัส	12.9
184	1315.1		ตรง รพ.สต.บ.ท่ากฐิน 1319.2, 1330-รพ.สต.	14.9
185	1330.0		KOM ผาตั้ง 1.5km. Avg4% Max10%	0.9
186	1330.9		ตรง บ.ผาตั้ง ถ.211	10.2
187	1341.1		7 PTT 1341.2-รพ. 1342.7-7	1.6
188	1342.7		Check Point 13 #7-11 สังคม	17.3
				03:44 _{4/2/20} -21:11 _{7/2/20}
189	1360.0		ตรง รพ.สต.บ.ม่วง 1366.4-ก้วยเดี่ยว	14.0
190	1374.0		ตรง รพ.สต.บ.ห้วยเทียม 1385-รพ.สต	13.0

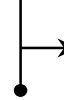









191	1387.0		ตรง แยกบ.ปากมั้ง ถ.211 ไปอ.ปากชม	7.8
192	1394.8		ตรง บ.สงาว +1398	10.0
193	1404.8		ตรง อ.ปากชม 7-11 /1425-ร.ร. / 1430.9-อบต.	27.0
194	1431.8		ตรง รพ.สต.บ.บุษม 1437-โรงเรียน	9.2
195	1441.0		ขวา ไปอ.เขียงคาน	1.0
196	1442.0		ตรง ไปริมโขง	0.2
197	1442.2		ซ้าย ถ.ริมโขง	0.4
198	1442.6		ขวา ถ.จักรยานริมโขง	0.2
199	1442.8		Check Point 14 #ริเวอร์ไซด์ รีสอร์ท Drop Bag5	0.0
				07:04 _{4/2/20} -07:11 _{8/2/20}
200	1442.8		ออกCPไปตามถ.จักรยานริมโขง 1446-7 ซ้าย200ม.	5.0
201	1447.8		ซ้าย ออกถ.จักรยานริมโขง	0.1

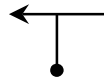

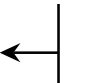
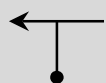



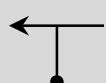



202	1447.9		ขวา ถ.ชายโขง	0.1
203	1448.0		ขวา ถ.2195 ไปบ.ท่าดีหมี ปากน้ำเหือง	23.0
204	1471.0		ขวา แยกอบต.ปากตม ถ.2195 ไปบ.ปากคาน อ.ท่าลี่	24.5
205	1495.5		ตรง แยกจุดสกัดตร. ถ.2195 ไปอ.ท่าลี่	2.8
206	1498.3		ตรง แยกบ.ปากคาน ถ.2195 ไปบ.อาฮี ร้านค้า	0.6
207	1498.9		ซ้าย ตามทาง ถ.2195	2.1
208	1501.0		ขวา ถ.2195 ไปสะพานมิตรภาพฯน้ำเหือง อ.ด่านซ้าย	2.4
209	1503.4		ตรง แยกสะพานน้ำเหือง ไทย-ลาว ไปอ.ด่านซ้าย	0.2
210	1503.6		Control 2 #ร้านกาแฟเห็นอัม	5.0
211	1508.6		ตรง บ.อาฮี ไปอ.ด่านซ้าย 1509.9-รพ.สต. 1510-PT	12.7
212	1521.3		ตรง รพ.สต.บ.แก่งม่วง ไปอ.ด่านซ้าย	10.8
213	1532.1		ตรง ป้อมตร.ไปอ.ด่านซ้าย นาแก้ว 1538-ร.ร.บ.นาข่า	9.2

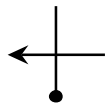
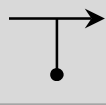
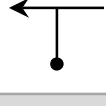

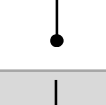

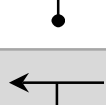
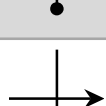
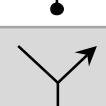

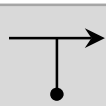

214	1541.3		ตรง ปากหมั่น 2114 ด้านซ้าย 1541.5, 1544.3-รพ.สต	6.7
215	1548.0		ตรง อบต.ปากหมั่น 1555.7, 1560.7-รพ.สต.	19.5
216	1567.5		ตรง หน้าอำเภอด่านซ้าย	0.3
217	1567.8		Control 3 #7-11 ด้านซ้าย	0.7
218	1568.5		ขวา แยกบ้านเดิ่น ถ.2013	1.0
219	1569.5		ตรง ถ.2014 ไปอ.หล่มเก่า เพชรบูรณ์	0.0
220	1569.5		KOM ด้านซ้าย-หล่มเก่า 7km. Avg5.3% Max12%	13.5
221	1583.0		ตรง บ.โป่ง 1588.2-รพ.สต.	11.3
222	1594.3		ตรง บ.น้ำพุ่ง กว๊ายเดี่ยวต้นน้ำ	15.0
223	1609.3		ตรง แยกกกกะทอน ไปอ.หล่มสัก Caltex	0.1
224	1609.4		ขวา ข้ามถนน 7-11 กกกะทอน PT	0.0
225	1609.4		Check Point 15 #7-11 กกกะทอน	0.0

12:38_{4/2/20}-23:54_{8/2/20}

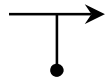
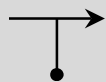



226	1609.4		ซ้าย ย้อนกลับไปแยกไฟแดงกกระทอน	0.2
227	1609.6		ขวา ไป.น้ำหนาว อ.วังสะพุง 1610-ป้อม 1612.6-รพ.ส	7.9
228	1617.5		KOM สงเปลือย 2km. Avg4.1% Max7%	7.0
229	1624.5		ตรง บ.ศิลา ร้านค้า ป้อม	7.0
230	1631.5		KOM ตาดกลอย 10.5km. Avg4.3% Max12%	13.8
231	1645.3		KOM ภูสามงาม 2km. Avg6.8% Max15%	8.0
232	1653.3		Control 4 #บ้านห้วยลาด น้ำหนาว	0.0
233	1653.3		KOM ภูฟ้า 3.5km. Avg6.7% Max16%	5.5
234	1658.8		KOM ผาตา 3km. Avg4% Max13%	19.2
235	1678.0		ตรง บ.หญ้าห้วยเครี	0.8
236	1678.8		7-11 น้ำหนาว 1689.3-รพ.	11.4

237	1690.2		ขวา พฤษชาวิว โฮมสเตย์	0.2
238	1690.4		Check Point 16 #พฤษชาวิว โฮมสเตย์	0.2
				15:20 _{4/2/20} -08:00 _{9/2/20}
239	1690.6		ขวา ถ.2216 ไปอ.คอนสาร ชัยภูมิ 1701.8-รพ.สต	19.3
240	1709.9		ซ้าย แยกโคกมน ถ.12 ไปอ.ชุมแพ ร้านค้า	22.5
241	1732.4		ขวา แยกคอนสาร ถ.2055 ไปเชื่อมจุฬารักษ์ Tesco	6.8
242	1739.2		ซ้าย Yบ.ห้วยยาง ถ.2055 ไปอ.ภูเขียว ชัยภูมิ	19.5
243	1758.7		ขวา โคกสะอาด 2366 ไปเกษตรสมบูรณ์ 1763-บ.เป้า	16.3
244	1775.0		ขวา ถ.2037 ไปอ.หนองบัวแดง ชัยภูมิ	0.8
245	1775.8		ซ้าย PTT เกษตรสมบูรณ์ 7-11	0.0
246	1775.8		Check Point 17 #7-11 ปตท.เกษตรสมบูรณ์	0.1
				18:09 ₄ -16:30 ₉

247	1775.9		ซ้าย ออกจากCP ไปบ.เมืองเก่า	1.0
248	1776.9		ซ้าย แยกบ.เมืองเก่า ถ.2037 ไปชัยภูมิ 1795.5-บ.เตื่อ	22.2
249	1799.1		ซ้าย บ.นาสีดา ไปบ.นาคานหัก	8.7
250	1807.8		ซ้าย บ.นาคานหัก ถ.2159 ไปอช.ภูแลนคา	4.2
251	1812.0		KOM ภูแลนคา 4km. Avg5.1% Max10.5%	6.3
252	1818.3		ตรง บ.ค้ำน้อย +1823 +1832	15.8
253	1834.1		ขวา บ.โป่งคองเหนือ ถ.3007 ไปบ.เขว้า	13.2
254	1847.3		ซ้าย ถ.225 ไปชัยภูมิ	0.9
255	1848.2		ขวา ถ.3002 ไปบ.เขว้า PTT 7-11 ตรงไป50ม.	2.4
256	1850.6		ขวา ตลาดบ้านเขว้า	0.0
257	1850.6		Check Point 18 #7-11 ตลาดบ้านเขว้า	0.6
				20:39 _{4/2/20} -00:00 _{10/2/20}

258	1851.2		ซ้าย ถ.บ้านเขว้า-โนนตาล	0.1
259	1851.3		ขวา แยกวัดศาลาลอย	0.2
260	1851.5		ซ้าย ตามทาง	0.3
261	1851.8		ขวา ตามทาง	0.4
262	1852.2		ขวา ตามทาง ไปร.ร.บ.โนนตาล	3.3
263	1855.5		ซ้าย ตามทาง ไปบ.หนองโสมง	0.9
264	1856.4		ซ้าย ตามทาง รพ.สต.บ.คลองไผ่งาม	1.1
265	1857.5		ซ้าย ตามทาง ไปบ.โนนโพธิ์	4.9
266	1862.4		ขวา ตามทาง สะพานข้ามคลอง ไปบ.หนองบัวบาน	2.1
267	1864.5		ขวา ตามทาง ถ.2170 1865.6-รพ.สต.หนองบัวบาน	9.0
268	1873.5		ตรง บ.โนนทอง ไปอ.จัตุรัส	4.3
269	1877.8		ขวา ถ.201 ไปอ.จัตุรัส 1878.2-7 PTT 1878.5-รพ.	1.9

270	1879.7		Tesco Lotus จัตุรัส KFC Food WC 1883.6-Caltex	17.3
271	1897.0		ตรง แยกบ.หนองบัวโคก ถ.201 7-11ก่อนถึงแยก	8.8
272	1905.8		ตรง รพ.สต.บ้านแปรง 1914.5-รพ.สต.	9.2
273	1915.0		PTT 7-11 บายพาสด่านขุนทด	7.2
274	1922.2		ตรง แยกอ.ด่านขุนทด รพ. 7-11	1.3
275	1923.5		PTT 7-11 ด่านขุนทด KFC, Chester's Grill	5.0
276	1928.5		ขวา แยกบ.กุดม่วง ถ.2256 ไปลพบุรี 1929.1-7 PTT	28.0
277	1956.5		Check Point 19 #ร้านOWL Coffee	3.5
				00:12 _{5/2/20} - 10:35 _{10/2/20}
278	1960.0		ตรงไประวังขาลงเขาน้อย	10.8
279	1970.8		ซ้าย เขาน้อย ถ.2247 ไปอ.ปากช่อง 1988.3-รพ.สต.	28.7
280	1999.5		ตรง รพ.สต.คลองม่วงเหนือ 2003.4-รพ.สต.	11.2

281	2010.7		ขวา บ.ป่าไผ่ ไปอ.ปากช่อง 2015.1-7	10.5
282	2021.2		ขวา แยกลำสมพุง ถ.2422 7-11 ไปอ.ปากช่อง	2.6
283	2023.8		กลับรถ ถ.เทศบาล 9	0.1
284	2023.9		ซ้าย สวนสาธารณะเขาแคน อ.ปากช่อง	0.1
285	2024.0		Finish #เขาแคน ปากช่อง	
				02:28 _{5/2/20} - 17:00 _{10/2/20}